




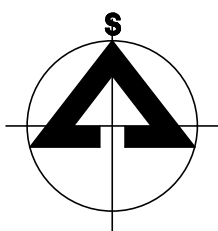


-  HRANICE ZASTAVĚNÉHO ÚZEMÍ
-  HRANICE ŘEŠENÉHO ÚZEMÍ – ZP
-  PLOCHY VÝROBY A SKLADOVÁNÍ
-  PLOCHY DOPRAVNÍ INFRASTRUKTURY
-  PLOCHY SMÍŠENÉ VÝROBNÍ – IZOLAČNÍ ZELEŇ

ZÁZNAM O ÚČINNOSTI	
Správní orgán, který ÚP vydal Zastupitelstvo obce Dynín Číslo usnesení: Datum vydání: 11.červen 2008 Datum nabytí účinnosti:	
Úřední osoba pořizovatele:	Ing.Luboš Lacina
Funkce:	vedoucí OÚPA MM České Budějovice
Podpis:	
Razítko:	



Akce:	ZMĚNA Č.1 ÚPO	NÁVRH – Č
Obec:	DYNÍN	okres:
Lokalita:	Dynín	Č.Budějovice
Objednatel:	Obec Dynín	06/2008
Projektant:	Ing.arch.Stanislav Kovář-ÚP STUDIO	M 1:2000
Č.výkresu:	Název výkresu:	Č.paré:
2	HLAVNÍ VÝKRES	